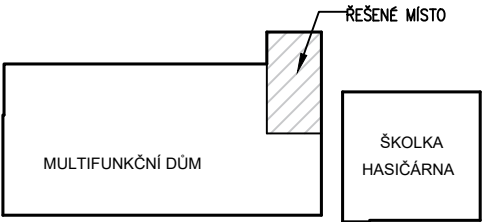








Legenda místností 1. PP		
Ozn.	Účel místnosti	Plocha m ²
001	kotelna	49,70
002	chodba s schodištěm	21,40
003	sklad	18,80
004	sklad	31,00
005	sklad	12,15

LEGENDA

	TOPNÁ VODA-PŘIVOD-STÁVAJÍCÍ STAV
	TOPNÁ VODA-VRAT-STÁVAJÍCÍ STAV
	TOPNÁ VODA-PŘIVOD-DEMONTÁŽ
	TOPNÁ VODA-VRAT-DEMONTÁŽ
	STOUPACÍ POTRUBÍ, POKRAČUJE O POSCHODÍ VÝŠE
	STOUPACÍ POTRUBÍ, POKRAČUJE O POSCHODÍ NÍŽE
	ZNAK PRO DEMONTÁŽE
	DEMONTOVANÉ ZAŘÍZENÍ
	STÁVAJÍCÍ ZAŘÍZENÍ

ORIENTAČNÍ SCHÉMA



Branka u Opavy						
Kraj: Moravskoslezský		Katastrální území: 609382				
Okres: Opava		GPS Souřadnice: 49.8885078N, 17.8819561E				
Klient:	Obec Branka u Opavy		Formát:	A3	Číslo výkresu:	D.1.4.1.3
Stavba:	Snižování energetické náročnosti veřejných budov v obci Branka u Opavy propojením dvou objektů a využitím OZE a KVET					
Část:	D.1.4.1 – Technika prostředí staveb – vytápění		Datum:	4/2021	Měřítko:	1:100
Název výkresu:	Demontáž ÚT - 1.PP – Kotelna		Typ:	DPS	Archiv:	—
Funkce:	Jméno a příjmení:					
Projektoval:	Ing. Václav Kučera		<div> YOUNG4ENERGY</div> <div>YOUNG4ENERGY Ostrava – Mariánské hory Korunní 595/76 PSČ 709 00</div>			
Kreslil:	Ing. Jan Mendrygal					
Kreslil:	Bc. Lukáš Havlíček					
Kreslila:	Ing. Zuzana Kutláková					
Kontroloval:	Ing. Václav Kučera	